ZEELAND NIET DUIKEN DUIKEN

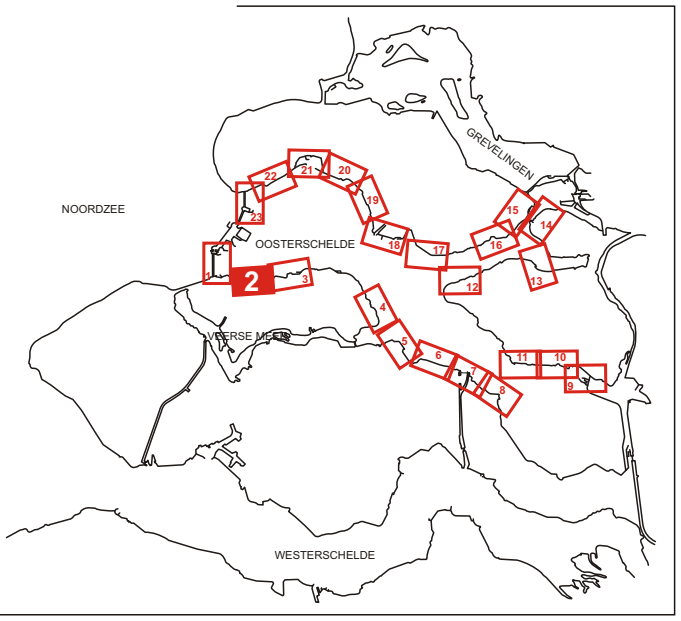

OS-2 Duikplaatsen Vliete polder

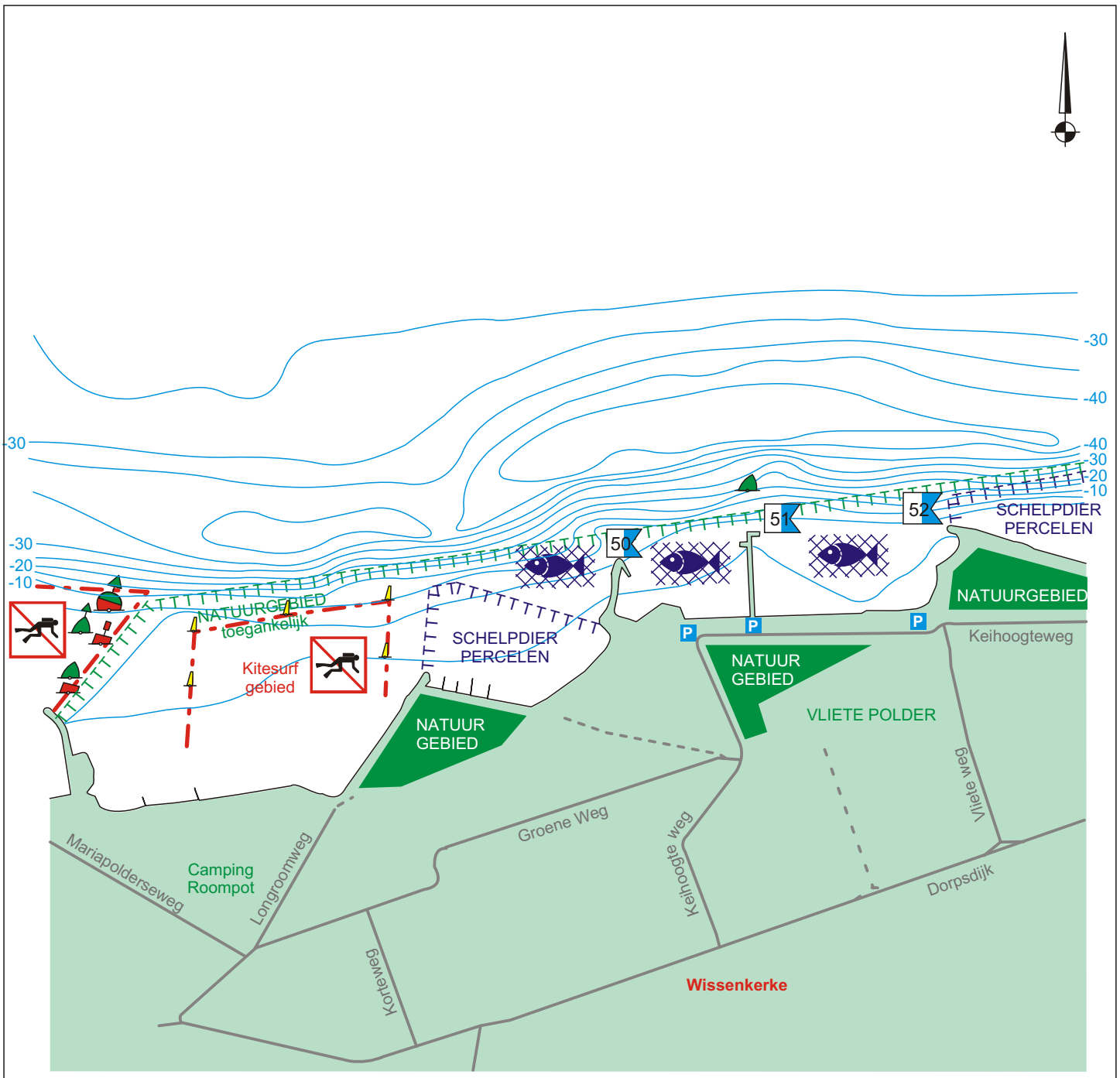

© 01-2010 Frank van der Vegte AAN DEZE KAART KUNNEN GEEN RECHTEN WORDEN ONTLEEND

OS-2 Duikplaatsen Vliete polder

VERBODEN DUIKGEBIED BETONDE VAARWATER

De grenzen van de verboden duikgebieden zijn vastgesteld in de vrijstelling artikel 8.08 van het Binnenvaartpolitiereglement ‘beoefenen onderwatersport in de Oosterschelde’ gepubliceerd in de Staatscourant nummer 75, 18 april 2006.

TTTTTTTTTTTTTT
NATUURGEBIED

NATUURGEBIED TOEGANKELIJK - BEPERKT TOEGANKELIJK - NIET TOEGANKELIJK

Natuurgebieden op worden aan de landzijde begrensd door de waterkering en aan de waterzijde middels een denkbeeldige lijn welke op de kaarten is aangegeven.
Of je er mag komen wordt uitgelegd voorin deze publicatie

TTTTTTTTTTTTTT
SCHELPDIERPERCELEN

MOSSELPERCELEN - OESTERPERCELEN

De grenzen van schelpdierpercelen zijn herkenbaar aan staken en/of boeien in een lijn.
Rapen / verzamelen van schelpdieren is hier verboden.

VISVAK

VISSERIJ MET NETTEN - (SCHIET) FUIKEN - KREEFTENKORVEN

Deze gebieden zijn verhuurde visvakken of vrije visgronden.
De vissers die hier vissen hebben hun vistuigen gemarkeerd aan de oppervlakte.
Blijf van de vistuigen af ! Deze vissers moeten hier hun inkomen mee verdienen.
Tref je niet gemarkeerde vistuigen aan, meld dit dan bij de waterpolitie.

WAARSCHUWING

Rond de strekdammen kunnen plaatselijk sterke stromingen optreden zowel in horizontale als in vertikale richtingen. Duik met de kentering en zorg dat je op tijd in en weer uit het water bent.

P

PARKEREN

Zet je auto zo neer dat de rijbaan vrij blijft voor het verkeer.
Houdt ook de toegang tot slagbomen vrij voor hulpverleners.

Beoordeling duikplaats door NOB voorzieningen aan de wal ★ en onderwaterleven
Zie www.onderwatersport.org voor meer informatie.

51°35’ 49.4462 N
003°44’ 42.7641 E
50

WESTNOL ★★

Dit zijn vrije visgronden. Er kunnen vistuigen staan van beroepsvissers.
Laat de vistuigen met rust.

51°35’ 48.9526 N
003°45’ 07.2727 E
51

VLIETE POLDER PEILHUISJE ★★

Dit zijn vrije visgronden. Er kunnen vistuigen staan van beroepsvissers.
Laat de vistuigen met rust.

51°35’ 58.2598 N
003°45’ 39.9187 E
52

OOSTNOL ★★

Dit zijn vrije visgronden. Er kunnen vistuigen staan van beroepsvissers.
Laat de vistuigen met rust.

© 01-2010 Frank van der Vegte AAN DEZE INFORMATIE KUNNEN GEEN RECHTEN WORDEN ONTLEEND



AAN DEZE INFORMATIE KUNNEN GEEN RECHTEN WORDEN ONTLEEND

AAN DEZE INFORMATIE KUNNEN GEEN RECHTEN WORDEN ONTLEEND

AAN DEZE INFORMATIE KUNNEN GEEN RECHTEN WORDEN ONTLEEND